




Höhenprofil Marathon



- ▲ **Höchster Punkt** 340 m
- ▼ **Niedrigster Punkt** 170 m

WEGTYPEN



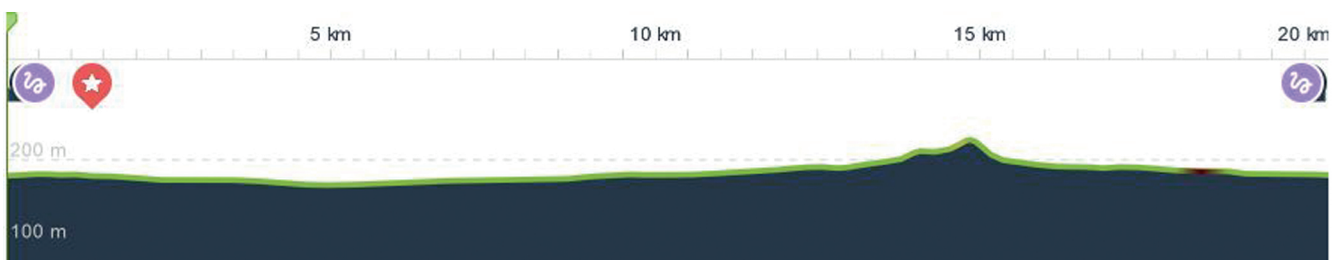
- **Wanderweg:** 3,93 km
- **Weg:** 20,1 km
- **Fußweg:** 7,62 km
- **Nebenstraße:** 10,4 km
- **Straße:** 649 m
- **Off-Grid (unbekannt):** 154 m

WEGBESCHAFFENHEIT




- **Naturbelassen:** 4,55 km
- **Losер Untergrund:** 2,54 km
- **Kies:** 16,3 km
- **Befestigter Weg:** 5,87 km
- **Asphalt:** 10,3 km
- **Unbekannt:** 3,31 km

Höhenprofil Halbmarathon




- ▲ **Höchster Punkt** 220 m
- ▼ **Niedrigster Punkt** 170 m

WEGTYPEN



- **Wanderweg:** 3,04 km
- **Weg:** 7,72 km
- **Fußweg:** 4,48 km
- **Nebenstraße:** 4,94 km
- **Straße:** < 100 m
- **Off-Grid (unbekannt):** 173 m

WEGBESCHAFFENHEIT



- **Naturbelassen:** 1,53 km
- **Losер Untergrund:** 833 m
- **Kies:** 6,25 km
- **Befestigter Weg:** 4,20 km
- **Asphalt:** 6,28 km
- **Unbekannt:** 1,27 km